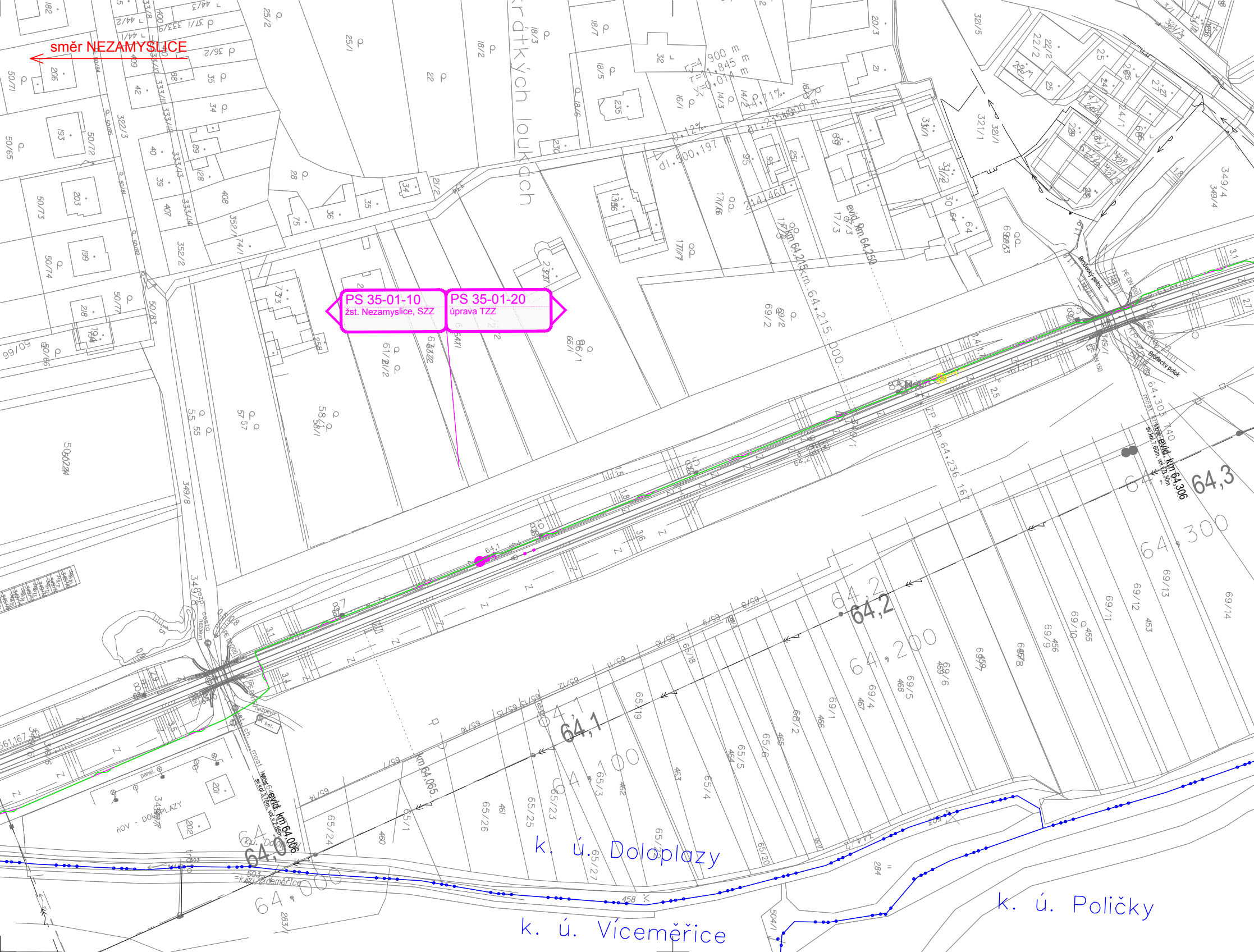
směr NEZAMYSLICE
PS 35-01-10
žst. Nezamyslice, SZZ
PS 35-01-20
úprava TZZ
krátkých loukách
Brodecký potok
evid. km 64,250
km 64,215
km 64,215,000
km 64,236
evid. km 64,306
evid. km 64,006
km 64,065
64,0
64,1
64,2
64,3
64,100
64,200
64,300
r=4 900 m
t=11,845 m
y=0,014 m
0,12‰
dl. 500,197
ř.ÚV - DOLOPLAZY
k. ú. Doloplazy
k. ú. Víceměřice
k. ú. Poličky
ku. Doloplazy
=k.ú. Víceměřice

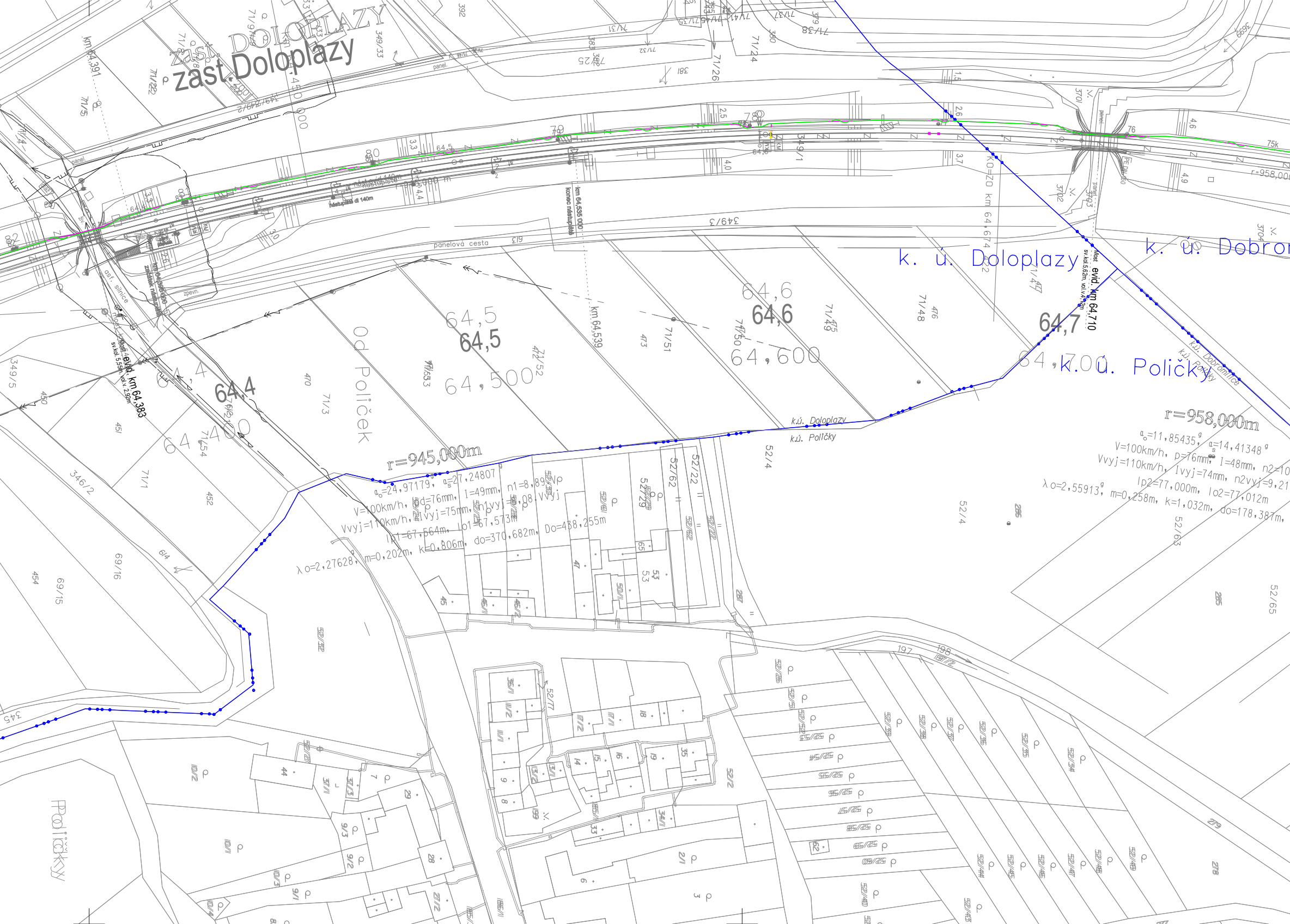
zast. Doloplazy
ZAST. DOLOPLAZY
km 64,391
km 64,450 000
nástupiště dl 140m
nást.evid.140m
km 64,535 000
konec nástupiště
km 64,395 000
začátek nástupiště
km 64,539
KO=ZO km 64,674
Most evid. km 64,383
sv.kol. 5,55m, vol.v. 2,92m
Most evid. km 64,710
sv.kol.5,62m, vol.v.4,12m
panelová cesta
asf. silnice
zpevn.
panel.
živ.
64,4
64,5
64,6
64,7
64,400
64,500
64,600
64,700
k. ú. Doloplazy
k. ú. Dobrom
k. ú. Poličky
k.ú. Doloplazy
k.ú. Poličky
k.ú. Dobromilice
Od Políček
Poličky
r=945,000m
α_o=24,97179^g, α_s=27,24807^g
V=100km/h, p=76mm, I=49mm, n1=8,89 Vp
Vvyj=110km/h, Ivyj=75mm, n1vyj=8,08.Vvyj
lp1=67,564m, lo1=67,573m
k=0,806m, do=370,682m, Do=438,255m
λ o=2,27628^g, m=0,202m,
r=958,000m
α_o=11,85435^g, α_s=14,41348^g
V=100km/h, p=76mm, I=48mm, n2=10
Vvyj=110km/h, Ivyj=74mm, n2vyj=9,21
lp2=77,000m, lo2=77,012m
λ o=2,55913^g, m=0,258m, k=1,032m, do=178,387m,
r=958,00
75k
3,3
4,4
3,0
2,6
2,5
4,0
1,5
3,7
4,6
4,9
80
79
76
349/1
349/3
349/5
349/33
346/2
71/1
71/3
71/5
71/9
71/22
71/24
71/25
71/26
71/31
71/32
71/37
71/38
71/41
71/47
71/48
71/49
71/50
71/51
71/52
71/53
71/54
6/3
6/4
69/15
69/16
345
370
379
380
381
382
383
392
450
451
452
454
470
473
476
3699
3702
3703
3704
52/4
52/22
52/29
52/62
52/63
52/65
197
198
45
47
53
65

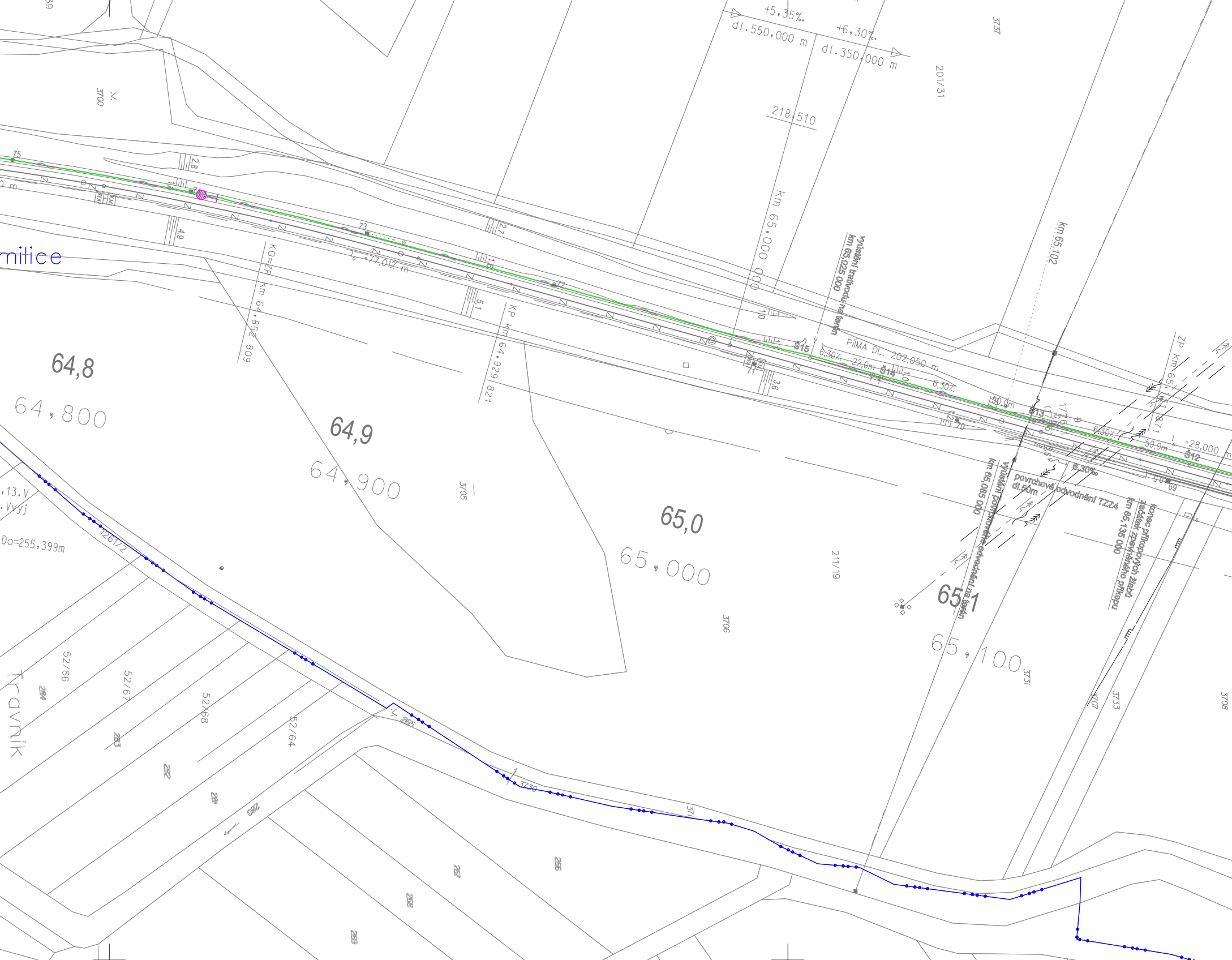
+5,35‰
dl.550,000 m
+6,30‰
dl.350,000 m
218,510
3737
201/31
3700
milice
KO=ZP km 64,852 809
KP km 64,929 821
l_o =77,012 m
km 65,000 000
výústění trativodu na terén km 65,025 000
km 65,102
PŘÍMÁ DL. 202,050 m
6,30‰
22,0m
6,30‰
50,0m
Š15
Š14
Š13
Š12
6,30‰
50,0m
l_o =28,000 m
ZP km 65,1 871
povrchové odvodnění TZZ4 dl.50m
6,30‰
výústění povrchového odvodnění na terén km 65,085 000
konec příkopových žlabů začátek zpevněného příkopu km 65,135 000
64,8
64,800
64,9
64,900
65,0
65,000
65,1
65,100
3705
3706
211/19
3731
3707
3733
3708
Do=255,399m
1261/2
52/66
52/67
52/68
52/64
Travník
284
283
282
281
280
265
267
266
268
269
3730
371
75
74
73
72
70
69
2,8
4,9
2,7
1,6
5,1
1,0
3,6
1,0
,13.V
.Vvyj

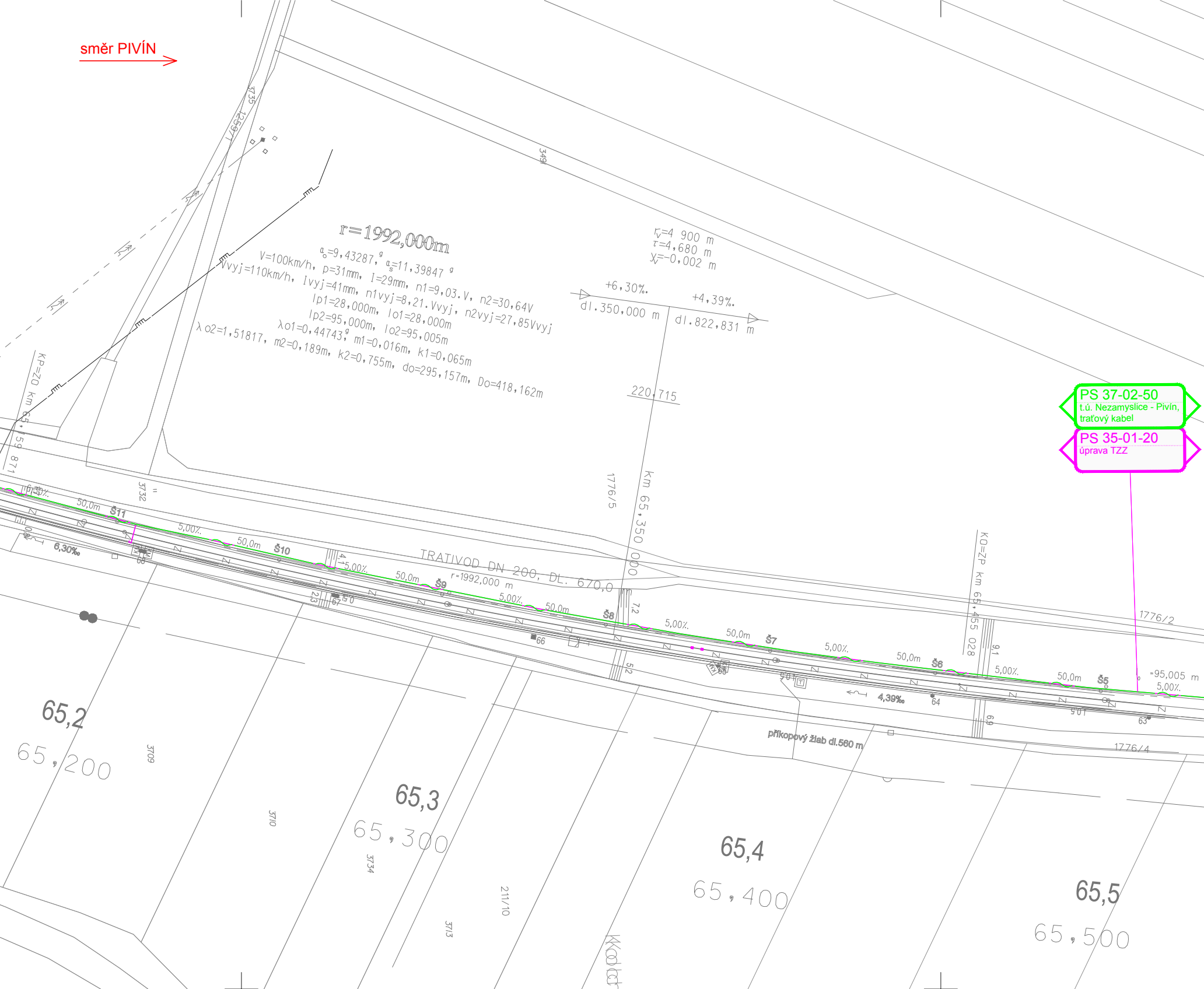
směr PIVÍN
PS 37-02-50
t.ú. Nezamyslice - Pivín,
traťový kabel
PS 35-01-20
úprava TZZ
r=1992,000m
αo=9,43287 g, αs=11,39847 g
V=100km/h, p=31mm, I=29mm, n1=9,03.V, n2=30,64V
Vvyj=110km/h, Ivyj=41mm, n1vyj=8,21.Vvyj, n2vyj=27,85Vvyj
lp1=28,000m, lo1=28,000m
lp2=95,000m, lo2=95,005m
λo1=0,44743 g, m1=0,016m, k1=0,065m
λo2=1,51817, m2=0,189m, k2=0,755m, do=295,157m, Do=418,162m
rv=4 900 m
τ=4,680 m
yv=-0,002 m
+6,30‰
dl.350,000 m
+4,39‰
dl.822,831 m
220,715
Km 65,350 000
1776/5
KP=ZO km 65,159 871
KO=ZP km 65,455 028
3735
1259/1
349
3732
TRATIVOD DN 200, DL. 670,0
r=1992,000 m
=95,005 m
Š11
Š10
Š9
Š8
Š7
Š6
Š5
50,0m
5,00‰
6,30‰
4,39‰
68
67
66
65
64
63
4,1
2,3
7,2
5,2
9,1
6,9
10,5
1776/2
1776/4
příkopový žlab dl.560 m
65,2
65,200
65,3
65,300
65,4
65,400
65,5
65,500
3709
3710
3734
3713
211/10

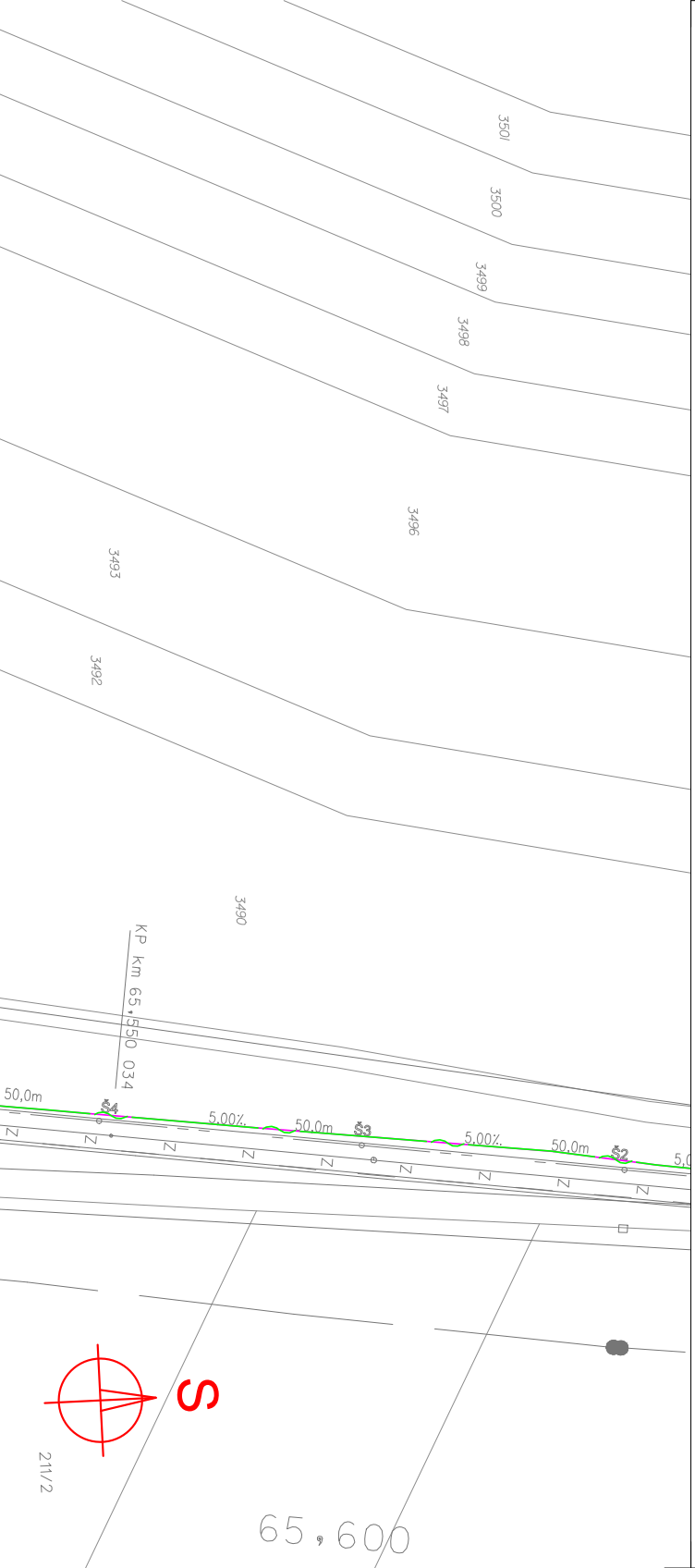
3501
3500
3499
3498
3497
3496
3493
3492
3490
KP km 65,550 034
50,0m
Š4
5,00‰
50,0m
Š3
5,00‰
50,0m
Š2
5,0
S
211/2
65,600

ZAŘAZENÍ TRAŤOVÝCH ÚSEKŮ - PRVNÍ DVOJČÍSLÍ V BUBLINĚ

00-xx-xx	t.ú. Brno - Přerov
30-xx-xx	t.ú. Vyškov na Moravě - Nezamyslice
31-xx-xx	žst. Vyškov na Moravě
32-xx-xx	t.ú. Vyškov na Moravě - Ivanovice na Hané
33-xx-xx	žst. Ivanovice na Hané
34-xx-xx	t.ú. Ivanovice na Hané - Nezamyslice zast. Chválkovice
35-xx-xx	žst. Nezamyslice
36-xx-xx	t.ú. Nezamyslice - Němčice nad Hanou
37-xx-xx	t.ú. Nezamyslice - Pivín

LEGENDA BAREVNÉHO ROZLIŠENÍ OBJEKTŮ:

- ▬ STÁVAJÍCÍ KOLEJE A JINÉ STÁVAJÍCÍ OBJEKTY
- ▬ KATASTRÁLNÍ MAPA
- ▬ NOVÉ KOLEJE, KOMUNIKACE A POZ. STAVBY
- ▬ PHS, IPO
- ▬ KABELOVODY, KOLEKTORY
- ▬ SVODNÉ POTRUBÍ V KOLEJIŠTI
- ▬ ODVODNĚNÍ KOLEJIŠTĚ A NÁSTUPIŠTĚ
- ▬ TRAKČNÍ VEDENÍ
- ▬ VODOVODY
- ▬ HYDROTECHNICKÉ OBJEKTY
- ▬ KANALIZACE
- ▬ PLYNOVODY
- ▬ ZABEZPEČOVACÍ ZAŘÍZENÍ
- ▬ SILNOPROUD
- ▬ SDĚLOVACÍ ZAŘÍZENÍ
- ▬ HLAVNÍ KABELOVÁ TRASA
- ▬ PROVIZORNÍ OBJEKTY A TRASY
- ▬ VODOROVNÉ DOPRAVNÍ ZNAČENÍ
- ▬ SOUVISEJÍCÍ STAVBY
- ▬ SOUVISEJÍCÍ STAVBA - VÝSTAVBA TNS NEZAMYSLICE
- ▬ DEMOLICE A DEMONTÁŽE
- — — DOPRAVNÍ TRASY
- —··— ZÚR JIHOMORAVSKÉHO KRAJE
- —··— ZÚR OLOMOUCKÉHO KRAJE
- —●— HRANICE KATASTRŮ
- ▬ HRANICE OBVODU DRÁHY - POZEMEK SŽDC
- ▬ HRANICE OBVODU DRÁHY - POZEMEK ČD

LEGENDA STÁVAJÍCÍCH INŽENÝRSKÝCH SÍTÍ:

- SDĚLOVACÍ KABELY
- SDĚLOVACÍ NADZEMNÍ VEDENÍ
- RADIOVÉ SÍTĚ
- ZABEZPEČOVACÍ KABELY
- NN KABELY
- NN NADZEMNÍ VEDENÍ
- VN KABELY
- VN NADZEMNÍ VEDENÍ
- VVN KABELY
- VVN NADZEMNÍ VEDENÍ
- VODOVOD PITNÁ VODA
- VODOVOD UŽITKOVÁ VODA
- KANALIZACE
- KANALIZACE JEDNOTNÁ
- KANALIZACE DEŠŤOVÁ
- KANALIZACE SPLAŠKOVÁ
- KANALIZACE VÝTLAK
- NTL PLYNOVOD
- STL PLYNOVOD
- VTL PLYNOVOD
- HORKOVOD
- PAROVOD
- TEPLOVOD

LEGENDA BAREVNÉHO ROZLIŠENÍ POVRCHŮ:

- ▬ ZELEŇ
- ▬ CHODNÍK
- ▬ VOZOVKA
- ▨ NÁSTUPIŠTĚ
- ▨ ZAŘÍZENÍ STAVENIŠTĚ
- ▨ HRUBÉ TERÉNNÍ ÚPRAVY

SEZNAM PŘÍLOH (KLAD LISTŮ KOORDINAČNÍ SITUACE):

8 - M 1:1000
6 - M 1:500
HRANICE K.Ú.
HRANICE KRAJŮ

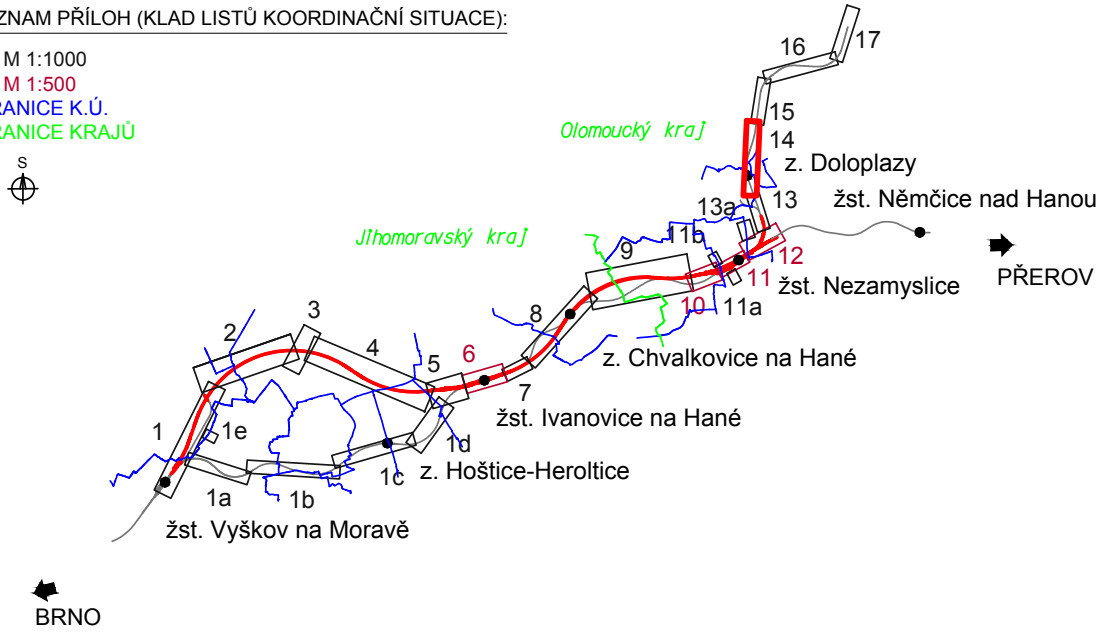
S
Olomoucký kraj
Jihomoravský kraj
17
16
15
14
z. Doloplazy
13
13a
žst. Němčice nad Hanou
11b
12
11
žst. Nezamyslice
PŘEROV
9
10
11a
8
z. Chvalkovice na Hané
3
2
4
5
6
7
žst. Ivanovice na Hané
1
1e
1d
1c
z. Hoštice-Heroltice
1a
1b
žst. Vyškov na Moravě
BRNO

Ministerstvo dopravy
Státní fond dopravní infrastruktury

Jiná ověření:

Paré:

Orientační schéma:

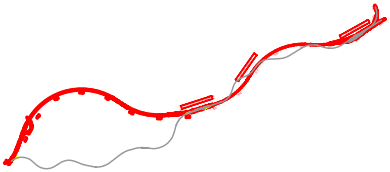

Razítko oprávněné osoby:

Podpis: Datum:

Revize:	Datum:	Popis:	Kontroloval:
000	30.6.2022	Definitivní odevzdání dokumentace	Ing. Hana Hanáková

Stavebník/Investor:	**Správa železnic, státní organizace**
Adresa:	Dlážděná 1003/7, 110 00 Praha 1
Zástupce investora:	Stavební správa východ
Adresa:	Nerudova 773/1, 779 00 Olomouc

SPRÁVA ŽELEZNIC

Zhotovitel díla:	**Společnost SUBO-AFRY pro aktualizaci DÚR Brno-Přerov, 3.stavba**
Adresa:	Kounicova 688/26, 611 36 Brno
Kontakt:	T: +420 972 6258 04 E: sudop@sudop-brno.cz
Zhotovitel objektu:	**SUDOP BRNO, spol. s r.o.**
Adresa:	Kounicova 26, 611 36 Brno
Kontakt:	T: +420 972 625 804 E: sudop@sudop-brno.cz
Hlavní projektant (HIP):	Ing. Radomír Hanák
Specialista:	Ing. Radomír Hanák

SUDOP BRNO

SUDOP BRNO

Název stavby/akce:	**Modernizace trati Brno - Přerov, 3. stavba Vyškov - Nezamyslice**	Označení investora: S621500588 Označení zhotovitele: 21061-01-0822
Název části:	Koordinační situační výkres	Označení části: C.3
Název objektu/dílčí části:	-	Označení objektu/komplexu:
Název přílohy: Název dílčí části přílohy:	Situace výběh na Prostějov část č. 2	Číslo přílohy: **14**
Odpovědný projektant: Ing. Radomír Hanák	Zpracovatel přílohy: Ing. Monika Havlátová Měřítko: 1:1000 Formáty: 10 x A4	Stupeň dokumentace: **DÚR**
Kraj: Olomoucký	Katastrální území: Doloplazy, Víceměřice Poličky TUDU:	**Smluvní datum zpracování:** **30.8.2022**

Označení investora::	Stupeň dokumentace:	Část:	Objekt:	Podobjekt:	Příloha:	Revize:
S 6 2 1 5 0 0 5 8 8	_ D Ú R X	_ C 3 X X X	_ X X X X X X X X	_ X X	_ 14 _ X X X	_ 0 0 0